





Legenda

-  Idrografia principale
-  Idrografia secondaria
-  Laghi
-  Limiti amministrativi






CENTRO INTERCOMUNALE
DELLE
COLLINE PISANE E PIANO DELLA TORA



PIANO INTERCOMUNALE DI PROTEZIONE CIVILE

Tavola n° 1a Scala: 1:15.000

Denominazione: CARTA DEL RETICOLO IDROGRAFICO
(settore nord)

Consulenti Tecnici:
 Dott. Geol. Antonio Campus
 Dott. Geol. Massimiliano Perini
 Dott. Geol. Andrea Sodi

A
7
8
9
10
11
12

6
7
8
9
10
11
12

D E F G H I L M

C 2 1 2 3 4 5 6 7 8 9 10 11 12

B 3 4 5 6 7 8 9 10 11 12

P Q