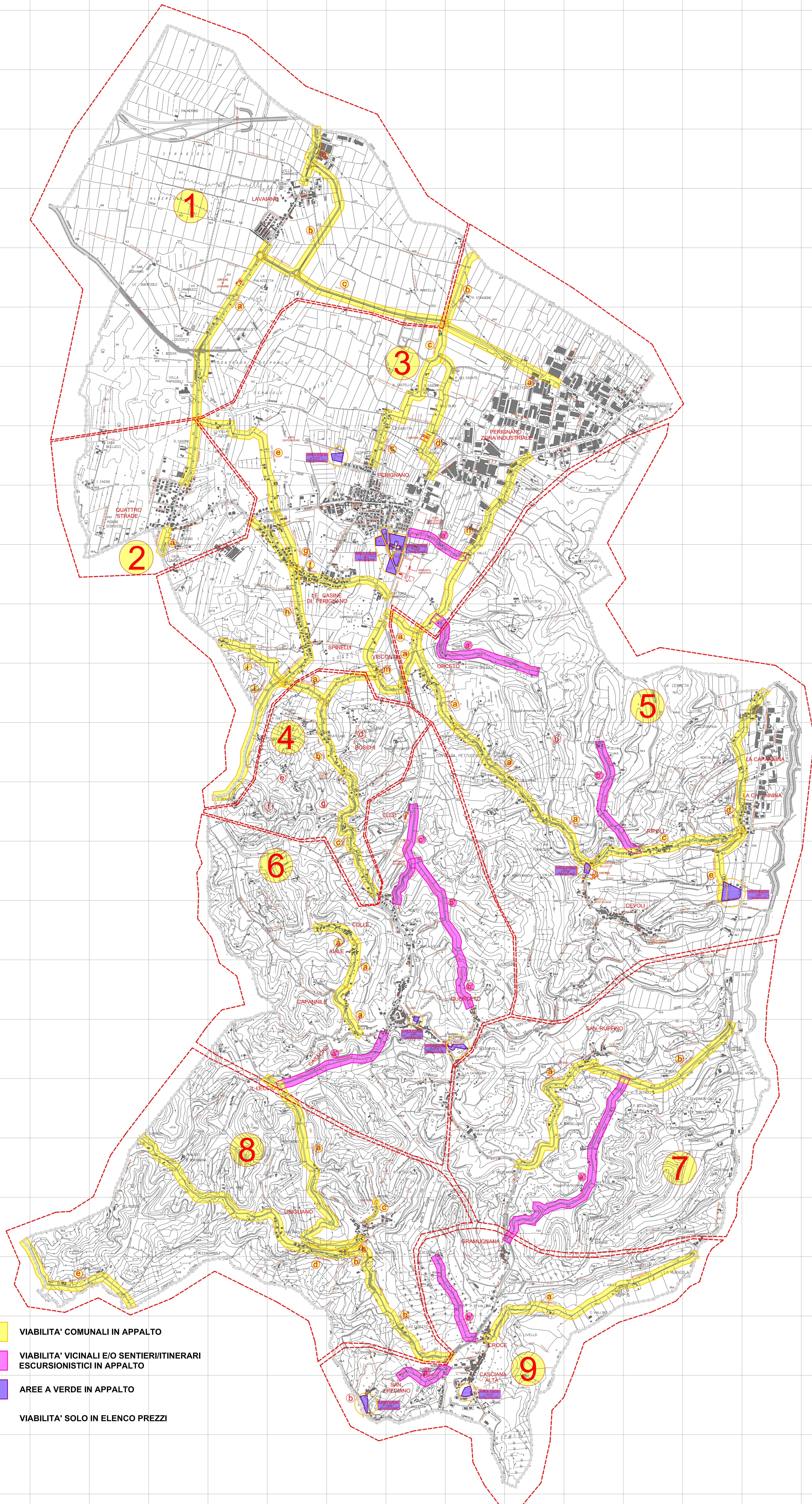


A B C D E F G H I L M N O P Q

1
2
3
4
5
6
7
8
9
10
11
12
13
14
15
16
17
18
19
20
21
22
23
24
25

1
2
3
4
5
6
7
8
9
10
11
12
13
14
15
16
17
18
19
20
21
22
23
24
25



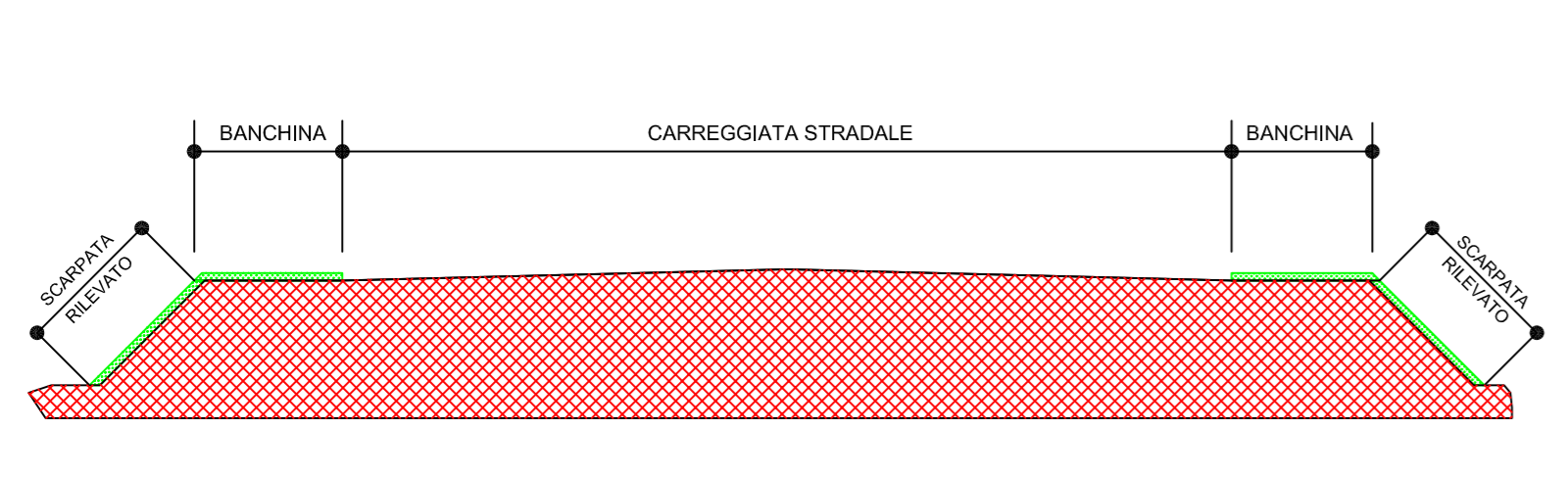
- VIABILITA' COMUNALI IN APPALTO
- VIABILITA' VICINALI E/O SENTIERI/ITINERARI ESCURSIONISTICI IN APPALTO
- AREE A VERDE IN APPALTO
- VIABILITA' SOLO IN ELENCO PREZZI

A B C D E F G H I L M N O P Q

CASISTICA N. 1

VIABILITA' CON SEZIONE IN RILEVATO

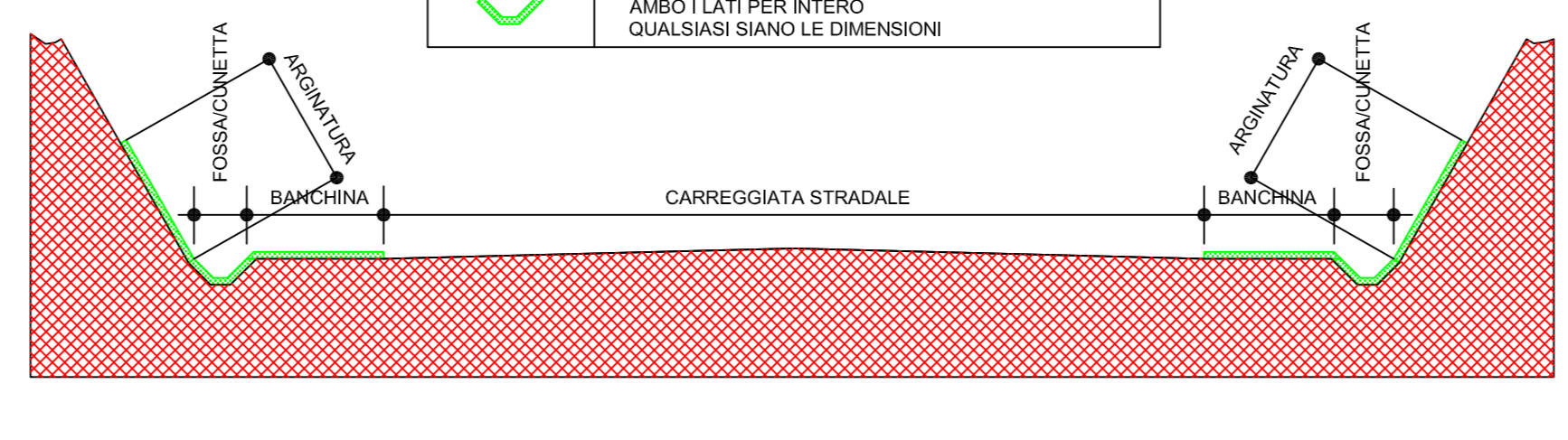
- DA DECESPUGLIARE E RIPULIRE:
- BANCHINE E/O CICLO STRADA
 - AMBIO LATI PER INTORNI LARGHEZZA
 - QUALSIASI SPAZIO LE DIMENSIONI IN LARGHEZZA
 - SCARICATA STRADA IN RILEVATO
 - AMBIO LATI PER UNA PROFONDITA'
 - DI M.M. 100 IN RILEVATO IN DIREZIONE INCLINATA
 - A PARTIRE PIANO STRADA



CASISTICA N. 2

VIABILITA' CON SEZIONE IN TRINCEA

- DA DECESPUGLIARE E RIPULIRE:
- BANCHINE E/O CICLO STRADA
 - AMBIO LATI PER INTORNI LARGHEZZA
 - QUALSIASI SPAZIO LE DIMENSIONI IN LARGHEZZA
 - ARDIMENTURA STRADA IN TRINCEA
 - AMBIO LATI PER UNA ALTEZZA DI M.M. 1.00/1.50
 - MISURATA IN DIREZIONE INCLINATA
 - A PARTIRE PIANO STRADA
 - FOSSECCIA LATERALE STRADA
 - AMBIO LATI PER INTORNI
 - QUALSIASI SPAZIO LE DIMENSIONI



CASISTICA N. 3

VIABILITA' CON SEZIONE A MEZZA COSTA

- DA DECESPUGLIARE E RIPULIRE:
- BANCHINE E/O CICLO STRADA
 - AMBIO LATI PER INTORNI LARGHEZZA
 - QUALSIASI SPAZIO LE DIMENSIONI IN LARGHEZZA
 - ARDIMENTURA STRADA A MEZZA COSTA
 - PER UNA ALTEZZA DI M.M. 1.00/1.50
 - MISURATA IN DIREZIONE INCLINATA
 - A PARTIRE PIANO STRADA
 - SCARICATA STRADA A MEZZA COSTA
 - PER UNA PROFONDITA' DI M.M. 1.00/1.50
 - MISURATA IN DIREZIONE INCLINATA
 - A PARTIRE PIANO STRADA
 - FOSSECCIA LATERALE STRADA
 - AMBIO LATI PER INTORNI
 - QUALSIASI SPAZIO LE DIMENSIONI

